

MĚSTSKÝ ÚŘAD HAVLÍČKŮV BROD
stavební úřad
Havlíčkovo náměstí 57, 580 61 Havlíčkův Brod

Městský úřad
stavební úřad
HAVLÍČKŮV BROD
12

Č.j.: MHB_ST/76/2022/Ve
JID: 49121/2022/muhb

Havlíčkův Brod, dne 5.5.2022
tel. 569 497 211, e-mail: bvesely@muhb.cz

ÚZEMNÍ ROZHODNUTÍ

Výroková část:

Městský úřad Havlíčkův Brod, jako stavební úřad příslušný podle § 13, odst. 1, písm. c) zákona č. 183/2006 Sb., o územním plánování a stavebním řádu, ve znění pozdějších předpisů (dále jen "stavební zákon"), v územním řízení posoudil podle § 84 až 90 stavebního zákona žádost o vydání rozhodnutí o umístění stavby nebo zařízení (dále jen "rozhodnutí o umístění stavby"), kterou dne 26.11.2021 podal

Kraj Vysočina, IČO 70890749, Žižkova 1882, 586 01 Jihlava 1,
kterého zastupuje Krajská správa a údržba silnic Vysočiny, příspěvková organizace,
IČO 00090450, Kosovská 1122, 586 01 Jihlava 1,
kterou zastupuje Projektční kancelář PRIS spol. s r.o., IČO 46974806,
Osová 717, Starý Lískovec, 625 00 Brno 25

(dále jen "žadatel"), a na základě tohoto posouzení:

- I. Vydává** podle § 79 a 92 stavebního zákona a § 9 vyhlášky č. 503/2006 Sb., o podrobnější úpravě územního rozhodování, územního opatření a stavebního řádu

rozhodnutí o umístění stavby

II/348 HERÁLEC - MOST EV.Č. 348-003

Herálec, Skorkov

(dále jen "stavba") na pozemku parc. č. 592/4 (trvalý travní porost), parc. č. 592/9 (trvalý travní porost), parc. č. 596 (zahrada), parc. č. 597/1 (trvalý travní porost), parc. č. 599/2 (trvalý travní porost), parc. č. 605/3 (trvalý travní porost), parc. č. 605/4 (vodní plocha), parc. č. 605/19 (trvalý travní porost), parc. č. 605/65 (trvalý travní porost), parc. č. 605/137 (trvalý travní porost), parc. č. 616/1 (orná půda), parc. č. 620/43 (orná půda), parc. č. 1096/2 (ostatní plocha), parc. č. 1097 (ostatní plocha), parc. č. 1098 (ostatní plocha), parc. č. 1146/1 (vodní plocha), parc. č. 1146/2 (vodní plocha), parc. č. 1146/3 (vodní plocha), parc. č. 1146/4 (vodní plocha) v katastrálním území Herálec, parc. č. 1528 (orná půda), parc. č. 1538 (ostatní plocha) v katastrálním území Skorkov u Herálce.

Druh a účel umísťované stavby:

- Stavba se nachází mezi obcemi Herálec a Úsobí na silnici č. II/348, most umístěn v km 0,143 silnice. Navržena úprava směrového a výškového vedení silnice včetně výstavby nového mostu přes Nohavický potok. Komunikace bude napřímena, zároveň se sníží niveleta oproti stávajícímu stavu. Nové směrové vedení silnice zajistí plynulejší a bezpečnější provoz. Nový kolmý most o jednom poli a normovým zádržným systémem nahradí stávající most, který je ve špatném technickém stavu, silnice je v místě mostu nevhodně směrově vedena. Stávající silnice a most budou odstraněny, plochy zrekultivovány.

Určení prostorového řešení stavby:

- Vzhledem k úpravě směrového řešení silnice II/348 je nový most cca 25 m napravo od původního. Výškové vedení trasy komunikace upraveno v místě mostu tak, aby zde nebyl vysoký násyp velké terénní úpravy. Rekonstrukce komunikace navržena v délce 260 m, kategorie pozemní komunikace je S 7,5/50 s šířkou jízdního pruhu 3 m, šířka vodícího proužku 0,25 m, šířka nezpevněné krajnice 0,5 m. Vozovka má základní střešovitý příčný sklon 2,5%, ve směrových obloucích sklon jednostranný. Mostní konstrukce navržena jako železobetonová přesýpaná rámová oblouková o délce přemostění 6,5 m, založení hlubinně na vrtaných mikropilotách.

- Dešťová voda z komunikace bude svedena příčným spádem do příkopů. U mostu bude voda svedena před/za římsami nátoky do skluzů z kamenné rovnaniny. Příkopy a skluzy zaústěny do potoka. Na začátku trasy pravostranný vsakovací příkop. Vpravo za mostem (po směru staničení) bude vybudována tůň se zásobním prostorem k retenci srážkové vody z pravostranného silničního příkopu s odtokem přes zpevněný nehrazený přepad a zpevněný silniční příkop do Nohavického potoka.
- Pod silnicí vedená soukromá vodovodní přípojka k zahradě bude zachována, vložena do prostupu skrz komunikaci.
- V rámci SO 801 Rekultivace a vegetační úpravy budou provedeny terénní úpravy a rekultivace v místě silnice. Stávající vozovkové vrstvy budou odstraněny, terén mezi stávajícím násypem komunikace dosypán tak, aby zde vznikla zemědělsky využitelná plocha.

II. Stanoví podmínky pro umístění stavby:

1. Stavba bude umístěna v souladu s výše uvedeným popisem a situacemi Katastrální situační výkres (M 1:500), Koordinační situace (M 1:250), která obsahuje výkres současného stavu území na podkladu katastrální mapy se zakreslením stavebních pozemků, požadovaným umístěním stavby, s vyznačením vazeb na okolí.
2. Při zpracování projektové dokumentace a při provedení stavby budou dodrženy podmínky uvedené ve vyjádřeních:
 - CETIN a.s. – č.j. 539771/22 ze 3.3.2022 – v zájmovém území dojde ke střetu se sítí elektronických komunikací společnosti + Všeobecné podmínky ochrany SEK společnosti CETIN a.s.
 - ČEZ Distribuce, a.s. – zn. 0101632832 z 8.11.2021 – v zájmovém území se nachází nebo ochranným pásmem zasahuje energetické zařízení typu: nadzemní síť NN, požádat o souhlas s činnostmi v ochranném pásmu + podmínky pro provádění činností v ochranných pásmech nadzemních vedení
 - ČEZ Distribuce, a.s., odd. SEM Sítě – zn. 1123777461 z 9.2.2022 – vyjádření k záměru stavby
 - Obecní úřad Herálec – č.j. 723/2011/BR z 19.11.2021 – závazné stanovisko orgánu ochrany přírody a krajiny – souhlas s kácením dřevin a stanovení povinnosti provedení náhradní výsadby
 - Správa železnic, s.o., OŘ Brno – zn. 8547/2022-SŽ-OŘ BNO-OPS ze 28.4.2022 – souhrnné stanovisko (souhlas s umístěním stavby v ochranném pásmu dráhy)
3. Ke stavebnímu řízení bude splněna podmínka MÚ Havlíčkův Brod, odboru životního prostředí, stanovená v souhrnném vyjádření č.j. MHB_OZP/229/2021/Km ze 17.2.2021:
 - Požádat u odboru životního prostředí o vydání závazného stanoviska k odstranění stávajícího mostu a silnice dle zákona č. 541/2020 Sb., o odpadech.
4. Při zpracování projektové dokumentace a realizaci stavby budou splněny podmínky MÚ Havlíčkův Brod, odboru životního prostředí (vodoprávní úřad) stanovené v závazném stanovisku č.j. MHB_OZP/2582/2021/RU z 21.10.2021 (souhlas dle § 17 odst.1 písm.a, vodního zákona):
 - Další stupeň projektové dokumentace pro vydání stavebního povolení stavby „II/348 Herálec – most ev.č. 348-003“ (dále jen DSP) bude předložen správci vodního toku tj. Lesy České republiky s.p., (dále jen správci vodního toku) a správci povodí tj. Povodí Vltavy, státní podnik (dále jen správci povodí) k vyjádření. Jejich stanoviska, včetně DSP a odborného posouzení vlivu stavby na odtokové poměry budou přílohami k žádosti o navazující závazné stanovisko podle § 17 vodního zákona ke stavebnímu řízení na stavbu „II/348 Herálec – most ev.č. 348-003“. Dle požadavků správce povodí bude DSP doplněna a upravena v následujícím rozsahu: v DSP bude uvedeno, jak bude zajištěno převedení povrchových vod protékajících místem stavby po dobu stavebních prací; u mostního objektu bude vyhotoven zakres dnešního přemostění – řezy; do příčného a podélného řezu novým mostem bude zakreslena současná konstrukce, tak aby bylo k dispozici jasné srovnání průtočného profilu a průběh hladiny návrhového průtoku v novém mostě. Dále bude v rámci DSP mezi stavební objekty zařazena tůň jako terénní úprava (součást stavebně technického řešení a popisu stavby, doplněna o výkresy) s upřesňujícími parametry (zejména hloubka tůně v místě přepadu a výměra).
 - Navrhovaná tůň (nejedná se o vodní dílo) situovaná vpravo za mostem (po směru staničení) se zásobním prostorem k retenci srážkové vody z pravostranného silničního příkopu s odtokem přes

- zpevněný nehrazený přepad a zpevněný silniční příkop do Nohavického potoka bude trvale bez výpustného zařízení, tj. zůstane nevypustitelná a bez možnosti manipulace s vodou.
- Stavba bude provedena v souladu s příslušnými normami a právními předpisy v platném znění.
 - Při provádění stavebních prací bude vhodným technickým opatřením zabráněno zanesení koryta vodního toku smyvem, nebo nahrnutím materiálu a zabráněno znečištění povrchové i podzemní vody závadnými, zejména ropnými látkami (používané mechanizační prostředky musí být v dobrém technickém stavu a musí být dodržována preventivní opatření k zabránění případných úkapů či úniků ropných látek). Na stavbě budou prostředky pro likvidaci případné havárie.
 - Narušené úseky koryta vodního toku budou uvedeny do náležitého stavu (plynulé napojení opevnění, urovnání, utužení, osetí).
 - Při provádění prací nesmí dojít k poškození břehových porostů nad rozsah schválený příslušným orgánem ochrany přírody.
 - Stavební materiál nebude ukládán v místech, kde by mohl zhoršovat jakost povrchových a podzemních vod, odtokové poměry (např. v těsné blízkosti koryt vodních toků nebo v místech soustředěného odtoku). Vhodnými opatřeními bude zabráněno znečištění toku materiálem ze stavby, pokud ke znečištění dojde, bude co nejdříve odstraněno.
 - Zahájení a ukončení prací bude předem oznámeno správci vodního toku, který bude dále přizván ke všem svolaným jednáním. Správce vodního toku bude účastníkem územního a stavebního řízení.
 - Po dokončení stavby bude odboru ŽP předložen souhlas správce vodního toku s užíváním (kolaudací) stavby.
5. Při provádění stavby budou splněny podmínky MÚ Havlíčkův Brod, odboru životního prostředí (věcně příslušný orgán ochrany přírody) stanovené v závazném stanovisku č.j. MHB_OZP/2498/2021/Zk-3 ze 16.9.2021 (souhlas se zásahem do VKP – vodního toku Nohavického potoka a údolní nivy):
- Při kácení dřevin rostoucích mimo les bude postupováno dle § 8 zákona č. 114/1992 Sb., o ochraně přírody a krajiny, ve znění pozdějších předpisů – příslušným orgánem ochrany přírody je Obecní úřad Herálec.
 - Ostatní dřeviny v blízkosti stavby budou ochráněny před poškozením dle normy ČSN 83 9061 – Technologie vegetačních úprav v krajině – Ochrana stromů, porostů a vegetačních ploch při stavebních pracích, článku 4.6 Ochrana stromů před mechanickým poškozením, 4.8 Ochrana kořenové zóny při navážce a 4.10 Ochrana kořenového prostoru při výkopech rýh nebo stavebních jam.
 - Při stavbě nesmí dojít ke znečištění Nohavického potoka IDVT 10251011 ropnými či jinými látkami závadnými pro vodu.
 - Materiály vzniklé při stavbě nebudou ukládány do koryta Nohavického potoka ani na jeho břehy.
6. Při přípravě a realizaci stavby budou splněny podmínky MÚ Havlíčkův Brod, odboru životního prostředí (orgán ochrany zemědělského půdního fondu) stanovené v závazném stanovisku (souhlas k odnětí půdy ze zemědělského půdního fondu za účelem rekonstrukce mostu) č.j. MHB/OZP/2505/2021/RA z 21.9.2021 (celková výměra odnímané půdy: 3029 m²):
- Tento souhlas je udělován pouze pro uvedený účel a odnímanou půdu nelze využít jiným nezemědělským způsobem.
 - Dle doloženého pedologického průzkumu bude zajištěno provedení skrývky kulturních vrstev půdy z trvale odnímaných ploch o výměře 3.029 m² do hloubky cca 20 cm (dle provedené půdní sondy) o celkovém objemu cca 606 m³. Do doby schváleného využití budou kulturní vrstvy půdy uloženy na deponiích na pozemku p.č. 1096/5 v k.ú. Herálec. Žadatel je povinen zajistit viditelné označení hranic deponií v terénu, ochranu uložených kulturních vrstev půdy před znehodnocením, ztrátami, zcizením a ošetřovat deponie proti zaplevelení. Žadatel je povinen vést protokol (pracovní deník) o veškerých činnostech, souvisejících se skrývkou, přemístěním, rozprostřením, či jiným využitím, ochranou a ošetřováním skrývaných kulturních vrstev půdy. V protokolu uvádí všechny skutečnosti, rozhodné pro posouzení správnosti, úplnosti a účelnosti využívání těchto zemin. Na vyžádání předkládá protokol (pracovní deník) orgánu ochrany zemědělského půdního fondu k posouzení plnění podmínek souhlasu.
 - Schválený plán hospodárného využití kulturních vrstev půdy: skrývka kulturních vrstev půdy o objemu cca 606 m³ bude rozprostřena na zbývajících částech odnímaných pozemků p.č. 596,

597/1, 597/2, 599/2, 605/3, 605/19, 605/65, 605/137, 620/1, 620/43, 620/45, vše v k.ú. Herálec a na pozemku p.č. 1528 v k.ú. Skorkov u Herálce.

- Rozsah a umístění trvale odnímaných ploch: žadatel plně zodpovídá za dodržení schváleného rozsahu a umístění trvale odnímaných ploch. Změny, případně provádění skryvky kulturních vrstev půdy nad rámec plochy trvale odejmuté, je povinen předem projednat s příslušným orgánem ochrany zemědělského půdního fondu a schválit jako změnu podmínek souhlasu dle § 10 odst. 2 zákona o ochraně ZPF při řízení o změně rozhodnutí vydaných dle zvláštních předpisů.
 - Dotčení pozemků s vloženými investicemi do půdy: dle doloženého textového a grafického vyhodnocení důsledků záměru na ZPF se na dotčených pozemcích nacházejí meliorační zařízení. Žadatel zajistí, aby vlivem stavby nedošlo ke zhoršení funkčnosti meliorační soustavy na neodnímaných pozemcích náležejících do ZPF.
 - Výkopová zemina: v případě přebytku výkopové zeminy nesmí být tato zemina ukládána na jiné pozemky, náležející do ZPF mimo trvale odnímané pozemky, náležející do ZPF.
7. Při zpracování projektové dokumentace a realizaci stavby budou splněny podmínky Krajského ředitelství policie Kraje Vysočina, Územního odboru Havlíčkův Brod, Dopravního inspektorátu, stanovené ve stanovisku č.j. KRPJ-6391-1/ČJ-2021-161606 ze 26.1.2021:
- U sjezdů budou na výjezdech na silnici č. II/348 zajištěny dostatečné rozhledové poměry a v rozhledech nebudou překážky vyšší než 0,75 m nad úroveň jízdního pruhu i sjezdu, v rozhledových polích nesmí být nadále umístěny např. stavby nebo vysazovány stromy, keře, které by působily jako překážky v rozhledu.
 - Sjezdy budou užívány v souladu s ustanovením § 23 zákona č. 361/2000 Sb., o silničním provozu, v platném znění, o vjíždění vozidel z místa ležícího mimo pozemní komunikaci na pozemní komunikaci.
 - Pro omezení provozu při stavbě zhotovitel stavby požádá o stanovisko Policie ČR, Územního odboru Havlíčkův Brod, dopravního inspektorátu k přechodnému dopravnímu značení.
 - Projektovou dokumentaci ke stavebnímu řízení, obsahující místní úpravu provozu, předložit k posouzení.
8. Při přípravě a realizaci stavby budou splněny podmínky MÚ Havlíčkův Brod, odboru dopravy (silniční správní úřad) stanovené ve vyjádření č.j. MHB_DOP/1080/2021/HT ze 29.1.2021:
- Před vlastním zahájením stavebních prací požádat o vydání stanovení přechodné úpravy provozu dle § 77 odst.1 písm.c) zákona č. 361/2000 Sb., o provozu na pozemních komunikacích.
 - Před vlastním ukončením stavebních prací požádat o stanovení místní úpravy provozu dle § 77 odst.1 písm.c) zákona č. 361/2000 Sb., o provozu na pozemních komunikacích. Žádost o stanovení místní úpravy provozu předkládá zhotovitel stavby a to v rozsahu stanoveném vyhláškou Ministerstva dopravy a spojů č. 104/1997 Sb., ve znění pozdějších předpisů, nejméně 2 měsíce předem.
9. Při realizaci stavby budou splněny podmínky Drážního úřadu, sekce infrastruktury – územního odboru Praha, stanovené v závazném stanovisku č.j. DUCR-22516/22/Ka z 19.4.2022 (umístění stavby v ochranném pásmu dráhy):
- Případné změny projektové dokumentace, předložené Drážnímu úřadu, je stavebník povinen předem projednat s Drážním úřadem.
 - Stavbou nesmí být nepříznivě ovlivněny drážní objekty a zařízení.
 - Na stavbě nesmějí být umístěna taková světla nebo barevné plochy, které by mohly vést k záměně s drážními znaky nebo mohly jinak ohrozit provoz dráhy.
 - Při provádění stavby nesmí být ohrožena bezpečnost a plynulost železničního provozu.
10. Při realizaci stavby budou splněny podmínky Lesy České republiky, s.p., OŘ Vysočina stanovené ve vyjádření správce Nohavického potoka č.j. LCR943/044027/2021 ze 13.10.2021:
- Stavba bude provedena v souladu s příslušnými normami a právními předpisy v platném znění.
 - Při provádění stavebních prací bude vhodným technickým opatřením zabráněno zanesení koryta toku smyvem nebo nahrnutím materiálu a zabráněno znečištění povrchové i podzemní vody závadnými, zejména ropnými látkami (používané mechanizační prostředky musí být v dobrém

technickém stavu a musí být dodržována preventivní opatření k zabránění případných úkapů či úniků ropných látek).

- Při provádění prací nesmí dojít k poškození břehových porostů nad rozsah schválený příslušným odborem životního prostředí (břehové porosty při vodním toku jsou součástí významného krajinného prvku)
- Narušené úseky vodního toku budou uvedeny do náležitého stavu (plynulé napojení opevnění, urovňání, utužení, osetí).
- Správce toku neodpovídá za škody vzniklé na stavbě a okolních pozemcích, způsobených intenzivními srážkami v době realizace stavby ani po jejím dokončení. Správci toku nesmí stavbou vzniknout žádné škody ani náklady.
- Všechny nově vybudované objekty zůstanou ve správě stavebníka nebo jeho právního nástupce.
- Přizvat správce toku na svolaná jednání a oznámit počátek a ukončení prací.
- Vzhledem k dotčení pozemku parc.č. 1146/3 k.ú. Herálec, ve vlastnictví České republiky a právem hospodařit s majetkem státu pro Lesy ČR, s.p.) uzavřít smluvní vztah (kontaktní osoba: Ing. Daniel Tomana, referent pozemkové evidence, tel. 724 523 990, email: daniel.tomana@lesy-cr.cz).

Účastníci řízení, na něž se vztahuje rozhodnutí správního orgánu:

Kraj Vysočina, Žižkova 1882, 586 01 Jihlava 1

Odůvodnění:

Dne 26.11.2021 podal žadatel žádost o vydání rozhodnutí o umístění stavby. Protože žádost nebyla úplná a nebyla doložena všemi podklady a závaznými stanovisky potřebnými pro její řádné posouzení, byl žadatel dne 17.1.2022 vyzván k doplnění žádosti a řízení bylo přerušeno.

Stanovení okruhu účastníků územního řízení:

účastníci řízení dle § 27 odst.1 písm.a) správního řádu a § 85 odst.1 stavebního zákona (*žadatel a obec, na jejímž území má být požadovaný záměr uskutečněn*): Kraj Vysočina, Obec Herálec, Obec Skorkov

účastníci řízení dle § 27 odst.2 správního řádu a § 85 odst.2 stavebního zákona (*vlastník pozemku nebo stavby, na kterých má být požadovaný záměr uskutečněn, není-li sám žadatelem, nebo ten, kdo má jiné věcné právo k tomuto pozemku nebo stavbě, dále osoby, jejichž vlastnické nebo jiné věcné právo k sousedním stavbám anebo sousedním pozemkům nebo stavbám na nich může být územním rozhodnutím přímo dotčeno*): Obec Herálec, CETIN a.s., ČEZ Distribuce, a. s., Lesy České republiky, s.p., Oldřich Výborný, Ludmila Výborná, Lenka Messany, Hana Sedlmajerová, Martin Mutl, Štěpán Mutl, Ing. Václav Hrubý, CSc., České dráhy, a.s., Státní pozemkový úřad, Správa železnic, státní organizace – jedná se o vlastníky stavbou přímo dotčených pozemků (stavebních pozemků), vlastníky sousedních pozemků přiléhajících svými hranicemi k zájmovému území stavby (daném rozsahem dočasného záboru), vlastníky či správce veřejné dopravní a technické infrastruktury v zájmovém území stavby či v jeho bezprostřední blízkosti.

Stavební úřad oznámil dle § 87 odst.1 stavebního zákona oznámením ze 7.4.2022 zahájení územního řízení známým účastníkům řízení a dotčeným orgánům. Současně nařídil ústní jednání na den 3.5.2022, o jehož výsledku byl sepsán protokol.

Vypořádání s návrhy a námitkami účastníků: Účastníci neuplatnili návrhy a námitky.

Vypořádání s vyjádřeními účastníků k podkladům rozhodnutí: Účastníci se k podkladům rozhodnutí nevyjádřili.

Stavební úřad zajistil vzájemný soulad předložených závazných stanovisek dotčených orgánů vyžadovaných zvláštními předpisy a zahrnul je do podmínek rozhodnutí.

Dotčené orgány vydaly k projednávanému stavebnímu záměru související rozhodnutí:

- Krajský úřad Kraje Vysočina, odbor životního prostředí a zemědělství – č.j. KUJI 102602/2021 sp.zn. OZPZ 925/2021 z 18.11.2021 – povolení výjimky dle § 56 odst.1 a 2 písm.c) zákona o ochraně

přírody ze zákazů uvedených v § 50 téhož zákona tj. negativní zásah do biotopů a přirozeného vývoje (rušení) druhů živočichů

Do podmínek územního rozhodnutí nebyly zahrnuty podmínky, kde povinnost jejich plnění vyplývá přímo z platných právních předpisů a ty, které se týkají soukromoprávních vztahů účastníků (nájemní smlouvy s vlastníky stavbou dotčených pozemků).

Stavební úřad navrhovanou stavbu posoudil z hledisek uvedených v § 90 stavebního zákona. Přitom dospěl k těmto závěrům:

Umístění stavby vyhovuje obecným požadavkům na využívání území. Stavební záměr byl odsouhlasen dotčenými orgány složek ochrany životního prostředí, silničními správními úřady, drážním úřadem, dotčeným orgánem ochrany veřejného zdraví, požární ochrany, správcí dopravní infrastruktury a veřejných rozvodů inženýrských sítí, správcem dotčeného vodního toku. Dle stanovisek dotčených orgánů je stavba v souladu s požadavky zvláštních právních předpisů.

Dle informace o nastalé fikci závazného stanoviska MÚ Havlíčkův Brod, odboru rozvoje města, úseku územního plánování a GIS (orgán územního plánování) č.j. MHB_ORM/138/2021/Ku-2 ze 23.2.2021 nastala kuvedenému záměru dne 18.2.2021 fikce vydání souhlasného závazného stanoviska bez podmínek.

Stavební úřad v provedeném územním řízení přezkoumal předloženou žádost, projednal ji s účastníky řízení a dotčenými orgány a zjistil, že jejím uskutečněním nejsou ohroženy zájmy chráněné stavebním zákonem, předpisy vydanými k jeho provedení a zvláštními předpisy.

Stavební úřad rozhodl, jak je uvedeno ve výroku rozhodnutí, za použití ustanovení právních předpisů ve výroku uvedených.

Poučení účastníků:

Proti tomuto rozhodnutí se lze odvolat do 15 dnů ode dne jeho doručení k Odboru územního plánování a stavebního řádu Krajského úřadu Kraje Vysočina, podáním u zdejšího správního orgánu.

Odvolání se podává s potřebným počtem stejnopisů tak, aby jeden stejnopis zůstal správnímu orgánu a aby každý účastník dostal jeden stejnopis. Nepodá-li účastník potřebný počet stejnopisů, vyhotoví je správní orgán na náklady účastníka. Odvoláním lze napadnout výrokovou část rozhodnutí, jednotlivý výrok nebo jeho vedlejší ustanovení. Odvolání jen proti odůvodnění rozhodnutí je nepřípustné.

Stavební úřad po dni nabytí právní moci územního rozhodnutí doručí žadateli stejnopis písemného vyhotovení územního rozhodnutí opatřený doložkou právní moci spolu s ověřenou situací stavby.

Rozhodnutí má podle § 93 odst. 1 stavebního zákona platnost 2 roky. Podmínky rozhodnutí o umístění stavby platí po dobu trvání stavby či zařízení, nedošlo-li z povahy věci k jejich konzumaci.



otisk úředního razítka

Bohumil Veselý
referent stavebního úřadu

Poplatek:

Správní poplatek podle zákona č. 634/2004 Sb., o správních poplatcích, ve znění pozdějších předpisů se nevybere.

Obdrží:

navrhovatel – žadatel v zastoupení
Projekční kancelář PRIS spol. s r.o., IDDS: 64uu6mg

další účastníci

Obec Herálec, IDDS: i9bax7i
Obec Skorkov, IDDS: gamb7yd
CETIN a.s., IDDS: qa7425t
ČEZ Distribuce, a. s., IDDS: v95uqfy
Lesy České republiky, s.p., OŘ Vysočina, IDDS: e8jcfsn
Oldřich Výborný, Herálec č.p. 60, 582 55 Herálec u Havlíčkova Brodu
Ludmila Výborná, Herálec č.p. 60, 582 55 Herálec u Havlíčkova Brodu
Lenka Messany, Revoluční č.p. 316/18, 250 91 Zeleneč v Čechách
Hana Sedlmajerová, Devětsilová č.p. 482, Květnice, 250 84 Sibřina
Martin Mutl, Kosovy č.p. 7, Úsobí, 582 53 Štoky
Štěpán Mutl, Kosovy č.p. 7, Úsobí, 582 53 Štoky
Ing. Václav Hrubý, CSc., Mezouň č.p. 79, 267 18 Karlštejn
České dráhy, a.s., IDDS: e52cdsf
Státní pozemkový úřad, IDDS: z49per3
Správa železnic, státní organizace, Oblastní ředitelství Brno, IDDS: uccchjm

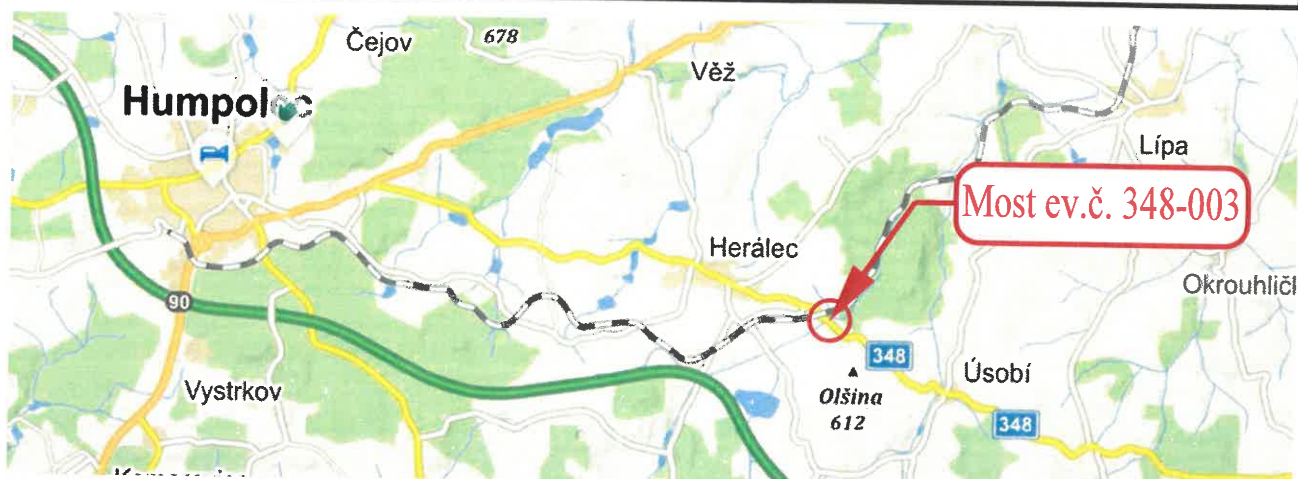
dotčené orgány

Krajský úřad Kraje Vysočina, Odbor životního prostředí a zemědělství, IDDS: ksab3eu
Městský úřad Havlíčkův Brod, Odbor životního prostředí, IDDS: 5uvbfub
Krajský úřad Kraje Vysočina, Odbor dopravy a silničního hospodářství, IDDS: ksab3eu
Městský úřad Havlíčkův Brod, Odbor dopravy, IDDS: 5uvbfub
Krajské ředitelství Policie Kraje Vysočina, Územní odbor Havlíčkův Brod, Dopravní inspektorát, IDDS: x9nhptc
Obecní úřad Herálec, IDDS: i9bax7i
Drážní úřad, sekce stavební - územní odbor Praha, IDDS: 5mjaatd

OBJEDNATEL PD:

Krajská správa a údržba silnic Vysočiny, příspěvková organizace
Kosovská 1122/16
586 01 Jihlava 1

Krajská správa a údržba
silnic Vysočiny
příspěvková organizace



SOUŘADNICOVÝ SYSTÉM
VÝŠKOVÝ SYSTÉM

: S-JTSK
: Bpv



DUR

VEDOUcí PROJEKTANT	Ing. Martin ŘEHULKA	
ZODPOVĚDNÝ PROJEKTANT	Ing. Rostislav OTEVŘEL	
VYPRACOVAL		
KONTROLOVAL	Ing. Jiří ŠRUBAŘ	
KRAJ KRAJ VYSOČINA	INVESTOR	Kraj Vysočina, Žižkova 57, 587 33 Jihlava
NÁZEV AKCE	II/348 Herálec – most ev. č. 348-003	



PROJEKČNÍ KANCELÁŘ PRIS spol. s r. o.
OSO VÁ 20, 625 00 BRNO

DATUM	8/2020
FORMÁT	
MĚŘÍTKO	
ÚČEL	DUR
ČÍS. ZAKÁZKY	19130
ARCHIVNÍ ČÍS.	
ČÍS. SOUPRAVY	PŘÍLOHA

2

OBJEDNATEL PD:

Krajská správa a údržba silnic Vysočiny, příspěvková organizace
Kosovská 1122/16
586 01 Jihlava 1

Krajská správa a údržba
silnic Vysočiny
příspěvková organizace



Ověřeno stavebním úřadem jako
grafická příloha k územnímu
rozhodnutí ~~územního souhlasu~~
Č.j.: ST/76/2022/1e ze dne 5.5.2022



C

MĚSTSKÝ ÚŘAD
Stavební úřad
HAVLÍČKŮV BROD

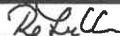



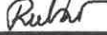
Pro rozhodnutí bylo právní memo

dat 4.6.2022

SOUŘADNICOVÝ SYSTÉM
VÝŠKOVÝ SYSTÉM

: S-JTSK
: Bpv

DUR

VEDOUČÍ PROJEKTANT	Ing. Martin ŘEHULKA		 PRIS PROJEKČNÍ KANCELÁŘ PRIS spol. s r. o. OSOVÁ 20, 625 00 BRNO	
ZODPOVĚDNÝ PROJEKTANT	Ing. Rostislav OTEVŘEL			
VYPRACOVAL	Ing. Rostislav OTEVŘEL			
KONTROLOVAL	Ing. Jiří ŠRUBAŘ			
KRAJ KRAJ VYSOČINA	INVESTOR	Kraj Vysočina, Žižkova 57, 587 33 Jihlava	DATUM	8/2020 3/
II/348 Herálec – most ev. č. 348-003			FORMÁT	4 A4
			MĚŘÍTKO	1:500
			ÚČEL	DUR
			ČÍS. ZAKÁZKY	19130
			ARCHIVNÍ ČÍS.	C.2_KATSIT.dwg
NÁZEV PŘÍLOHY	KATASTRÁLNÍ SITUAČNÍ VÝKRES		ČÍS. SOUPRAVY	PŘÍLOHA
			2	C.2

OBJEDNATEL PD:

Krajská správa a údržba silnic Vysočiny, příspěvková organizace

Kosovská 1122/16

586 01 Jihlava 1

**Krajská správa a údržba
silnic Vysočiny**
příspěvková organizace

Ověřeno stavebním úřadem jako
grafická příloha k územnímu
rozhodnutí ~~územního souhlasu~~
Č.j.: ST/76/2022/6 ze dne 5.5.2022

MĚSTSKÝ ÚŘAD
Stavební úřad
HAVLÍČKŮV BROD



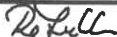





C

Tomto rozhodnutím nabývá právní moci
4.6.2022

SOUŘADNICOVÝ SYSTÉM
VÝŠKOVÝ SYSTÉM

: S-JTSK
: Bpv

DUR

VEDOUcí PROJEKTANT	Ing. Martin ŘEHULKA		 PRIS PROJEKČNÍ KANCELÁŘ PRIS spol. s r. o. OSO VÁ 20, 625 00 BRNO		
ZODPOVĚDNÝ PROJEKTANT	Ing. Rostislav OTEVŘEL				
VYPRACOVAL	Ing. Rostislav OTEVŘEL				
KONTROLOVAL	Ing. Jiří ŠRUBAŘ				
KRAJ	KRAJ VYSOČINA	INVESTOR	Kraj Vysočina, Žižkova 57, 587 33 Jihlava	DATUM	8/2020-3/
II/348 Herálec – most ev. č. 348-003				FORMÁT	14 A4
				MĚŘÍTKO	1:250
				ÚČEL	DUR
				ČÍS. ZAKÁZKY	19130
				ARCHIVNÍ ČÍS.	C.3_KSIT.dwg
NÁZEV PŘÍLOHY				ČÍS. SOUPRAVY	PŘÍLOHA
KOORDINAČNÍ SITUACE					C.3